












Übersichtsplan zum Bebauungsplan HM 14 "Margaretenweg"

	Urfassung v.05.09.1963		4. Änderung		8. Änderung
	1. Änderung v.09.01.1969		5. Änderung		9. Änderung
	2. Änderung teilweise planreife, seit 1976 Bescheid der Bez.Reg. beachten		6. Änderung		10. Änderung
	3. Änderung		7. Änderung		11. Änderung