



# Übersichtsplan der **Neufassung** des Bebauungsplans HO 59 " Ehemalige Annahütte "




**Neufassung HO 59**  
v.29.07.1998




**1. Änderung**




**2. Änderung**



**3. Änderung**



**4. Änderung**



**5. Änderung**