


# Übersichtsplan zum Bebauungsplan HM 47


"Einmündung Krähenberg - (Lange) Pieperstraße"



**Urfassung**  
v.06.08.1964




**Teilaufhebung**  
v.07.11.1990




**2. Änderung**



**3. Änderung**



**4. Änderung**



**5. Änderung**