













Übersichtsplan zum Bebauungsplan HM 5 "Zingel"

	Urfassung v.15.03.1962 +Teilaufh. v. HM 14 +Teilaufh. v. HM 199		4. Änderung		8. Änderung
	1. Änderung v.16.03.1967		5. Änderung		9. Änderung
	2. Änderung		6. Änderung		10. Änderung
	3. Änderung		7. Änderung		11. Änderung