



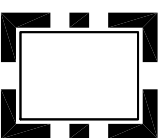


<p>Der Entwurf mit Begründung zu diesem Bebauungsplan hat gem. § 3 Abs. 2 BauGB (neueste Fassung) in der Zeit vom <u>16.03.1999</u> bis <u>16.03.1999</u>... zu jedermaßen Einsicht öffentlich ausliegen.</p> <p>Die Auslegung ist am <u>08.03.1999</u>... mit dem Hinweis auf die Möglichkeit zur Vorbringung von Anregungen während der Auslegungsfrist in der Hildesheimer Allgemeinen Zeitung bekanntgemacht worden.</p> <p>Hildesheim, den <u>22.04.1999</u>.....</p> <p>Der Oberstadtdirektor im Auftrage</p> <p>...<u>SRK</u>, <u>Kraatz</u>.....</p>	<p>1. Verkehrsflächen</p> <p> Straßenverkehrsflächen</p> <p>2. Planungen, Nutzungsregelungen, Maßnahmen und Flächen für Maßnahmen zum Schutz, zur Pflege und zur Entwicklung von Natur und Landschaft</p> <p> Neu zu pflanzender Baum</p> <p> Umgrenzung von Flächen für Maßnahmen zum Schutz, zur Pflege und zur Entwicklung von Natur und Landschaft</p>
<p>Der Entwurf dieses Bebauungsplanes wurde aufgrund der gem. § 3 Abs. 2 BauGB (neueste Fassung) vorgebrachten Anregungen gem. § 3 Abs. 3 Satz 3 BauGB geändert.</p> <p>Der Verwaltungsausschuss der Stadt Hildesheim hat in der Sitzung am <u>14.04.1999</u>... der Änderung zugestimmt.</p> <p>Hildesheim, den <u>01.06.1999</u>.....</p> <p>Der Oberstadtdirektor im Auftrage</p> <p>...<u>SRK</u>, <u>Kraatz</u>.....</p>	<p>3. Sonstige Planzeichen</p> <p> Lärmschutzwand</p> <p> Grenze des räumlichen Geltungsbereichs des Bebauungsplans</p>

