










Übersichtsplan zum Bebauungsplan DR 163 "Für das Gebiet zwischen Peiner Landstr. (Nr.200A bis 246) und Unsinnbach"

	Urfassung v.01.07.1980		3. Änderung		6. Änderung
	1. Änderung		4. Änderung		7. Änderung
	2. Änderung		5. Änderung		8. Änderung