











Bebauungsplan Nr.38

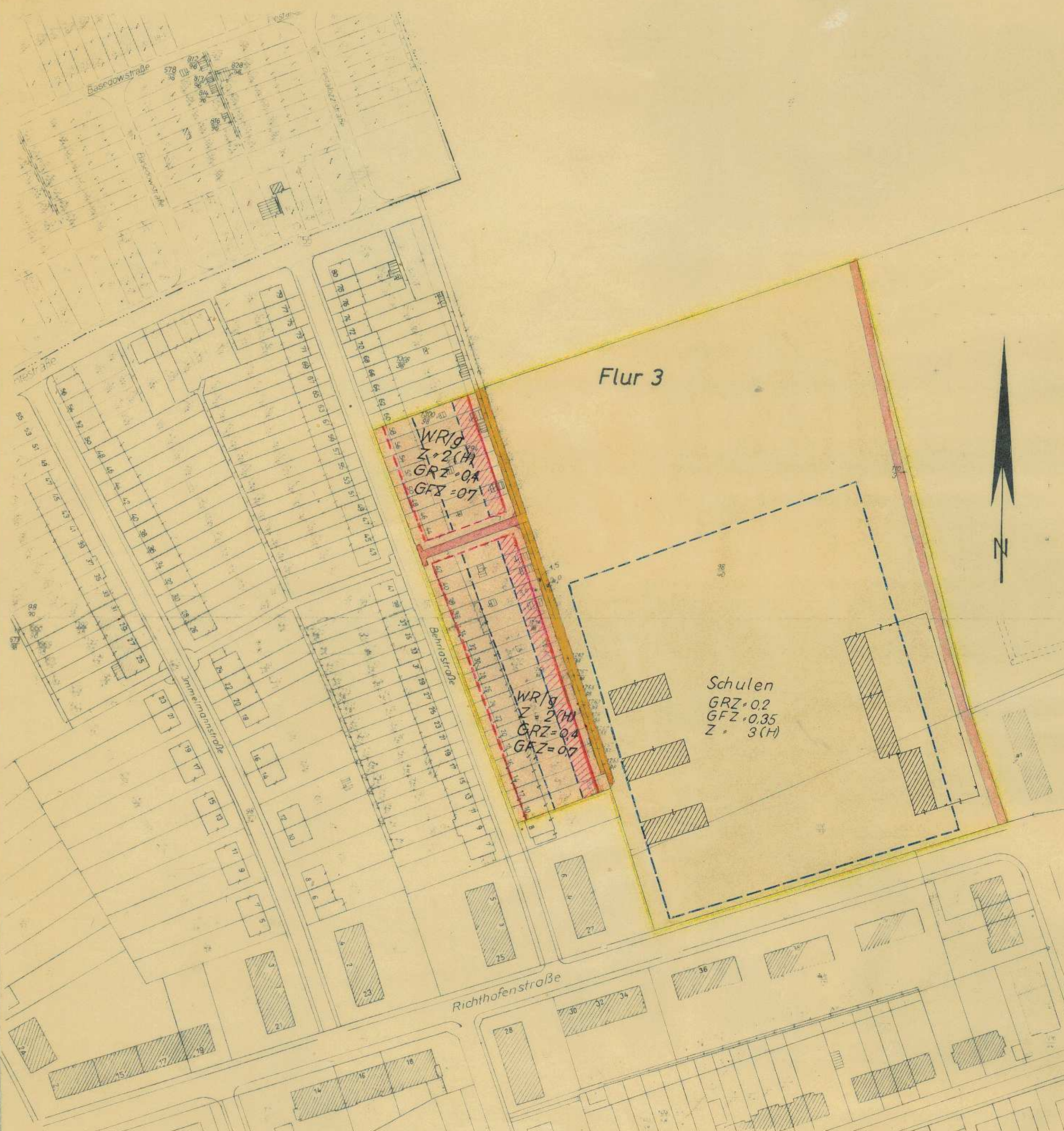
für das Gebiet nördl. der Richthofenstr. zwischen
Zentralfriedhof und Behrlastr.

Maßstab 1:1000

Zeichenerklärung

-  bestehende Bebauung
-  öffentliche Verkehrsfläche
-  private Verkehrsfläche
-  reines Wohngebiet
-  Flächen für Stellplätze (Garagen)
-  Gemeindefürsorge (Schulen)
-  Grenze des Bebauungsplanes
-  Baulinie
-  bestehende Baulinie
-  Baugrenze
- GRZ Grundflächenzahl
- GFZ Geschossflächenzahl
- Z Zahl der Vollgeschosse
- (H) Höchstgrenze
- g geschlossen

Entgegenstehende Straßen- und Bauflächen-
linien gelten bei Inkrafttreten des
Planes als aufgehoben.



Aufgestellt im September 1963
Stadtplanungsamt Hildesheim
Hildesheim, den 28. 4. 1964

Krause
Dipl. Ing.

Die Richtigkeit des Planes
in vermessungstechn. Hinsicht
wird hiermit bescheinigt.

Hildesheim, den 27. 4. 1964

W. J. J. J.
Stadt. Obervermessungsrat

Genehmigt

gem. § 11 des Bundesbaugesetzes vom 23. 8.
1960 (BGBl. I S. 341) nach Maßgabe meiner
Verfügung vom heutigen Tage. Hildesheim, den 7. 7. 1964



Dem Entwurf mit Begründung zu diesem
Bebauungsplan hat der Rat der Stadt
Hildesheim gem. § 2 BBauG v. 23. 6. 60
in der Sitzung am 2. 12. 63 zugestimmt.
Hildesheim, den 28. 4. 1964

Krause
Stadtbaudirektor

Der Entwurf mit Begründung zu diesem Bebauungsplan hat
gem. § 2 BBauG v. 23. 6. 60 in der Zeit vom 20. 12. 63 bis 20. 1. 64
zu jedermanns Einsicht öffentlich ausgelegen.
Die Auslegung ist am 12. 12. 63 mit dem Hinweis auf die
Möglichkeit zur Erhebung von Bedenken u. Anregungen wäh-
rend der Auslegungsfrist bekanntgemacht worden.
Hildesheim, den 28. 4. 1964

Krause
Stadtbaudirektor

Dieser Plan wurde gem. § 10 BBauG v. 23. 6. 60 u. § 6(n) der
Nieders. Gemeindeordnung vom 4. 3. 1953 vom Rat der
Stadt Hildesheim in der Sitzung v. 6. 4. 64 als Satzung
beschlossen.

Die Begründung ist gem. § 9 BBauG v. 23. 6. 60 beigelegt.
Hildesheim, den 28. 4. 1964

W. J. J. J.
Oberbürgermeister

Dieser Bebauungsplan mit Begründung liegt gem. § 12
BBauG v. 23. 6. 60 ab 6. 8. 1964 öffentlich aus.
Die Bekanntmachung über die Genehmigung und
Ort u. Zeit der Auslegung ist gem. § 12 BBauG v. 23. 6. 60 am 6. 8. 1964 erfolgt.
Der Bebauungsplan ist gem. § 12 BBauG mit dieser
Bekanntmachung rechtsverbindlich geworden.

Hildesheim, den 6. 8. 1964

Krause
Stadtbaudirektor