



Bebauungsplan Nr. 206

Für das Gebiet zwischen der Bundesstraße 1,  
der Bundesbahn und östlich Im Krugfeld


Maßstab 1: 500

### Zeichenerklärung

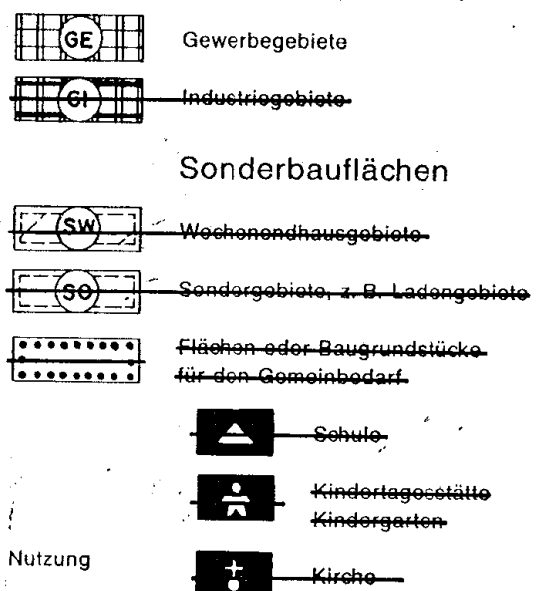
### Festsetzungen des Bebauungsplanes

Art und Maß der baulichen Nutzung


### Wohnbauflächen



Gewerbliche Bauflächen




III als Höchstgrenze


 Zahl der Vollgeschosse zuzugrund


0.2 Grundflächenzahl

1.0 Geschossflächenzahl

 ~~3.0 Raumzahl~~

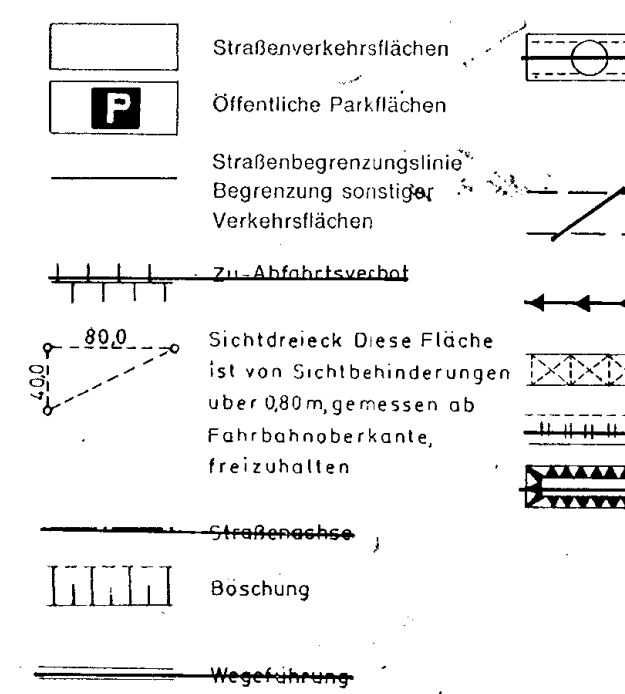
o Offene Bauweise

 nur Einzel- und Doppelhaus zulässig

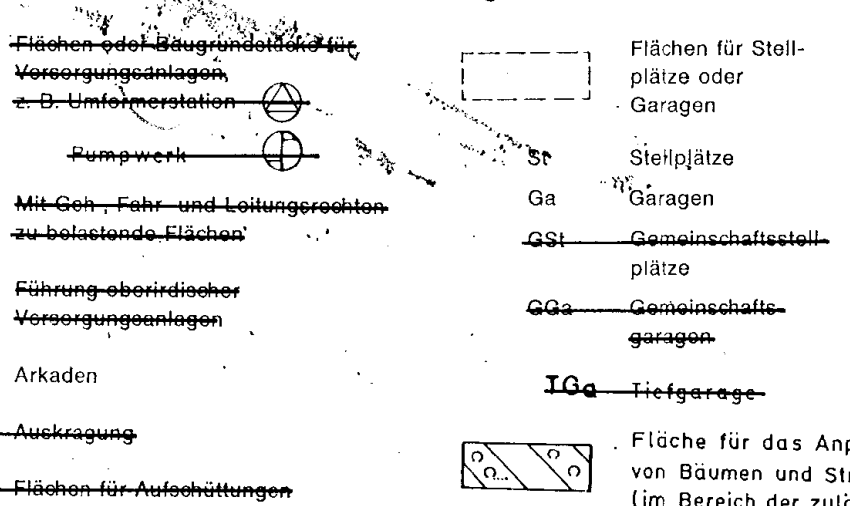
 nur Hausgruppen zulässig

o Geschlossener Bauweise

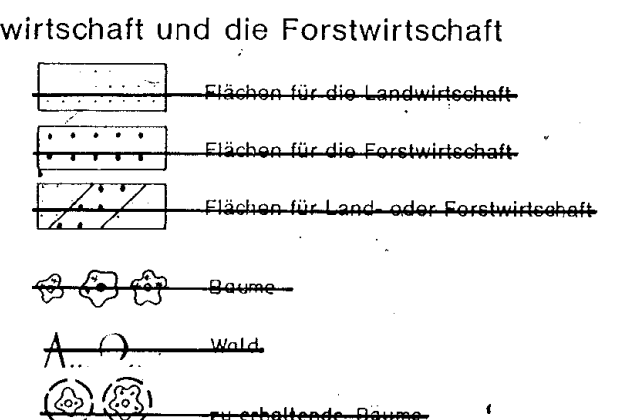
## Verkehrsflächen



#### • Weitere Nutzungsarten




Grünflächen, Flächen für die Land-




Grünflächen-  
- & Spielplatz  
Parkanlage  
Durchgangstunnel  
Sportplatz

## Nachrichtliche Übernahmen

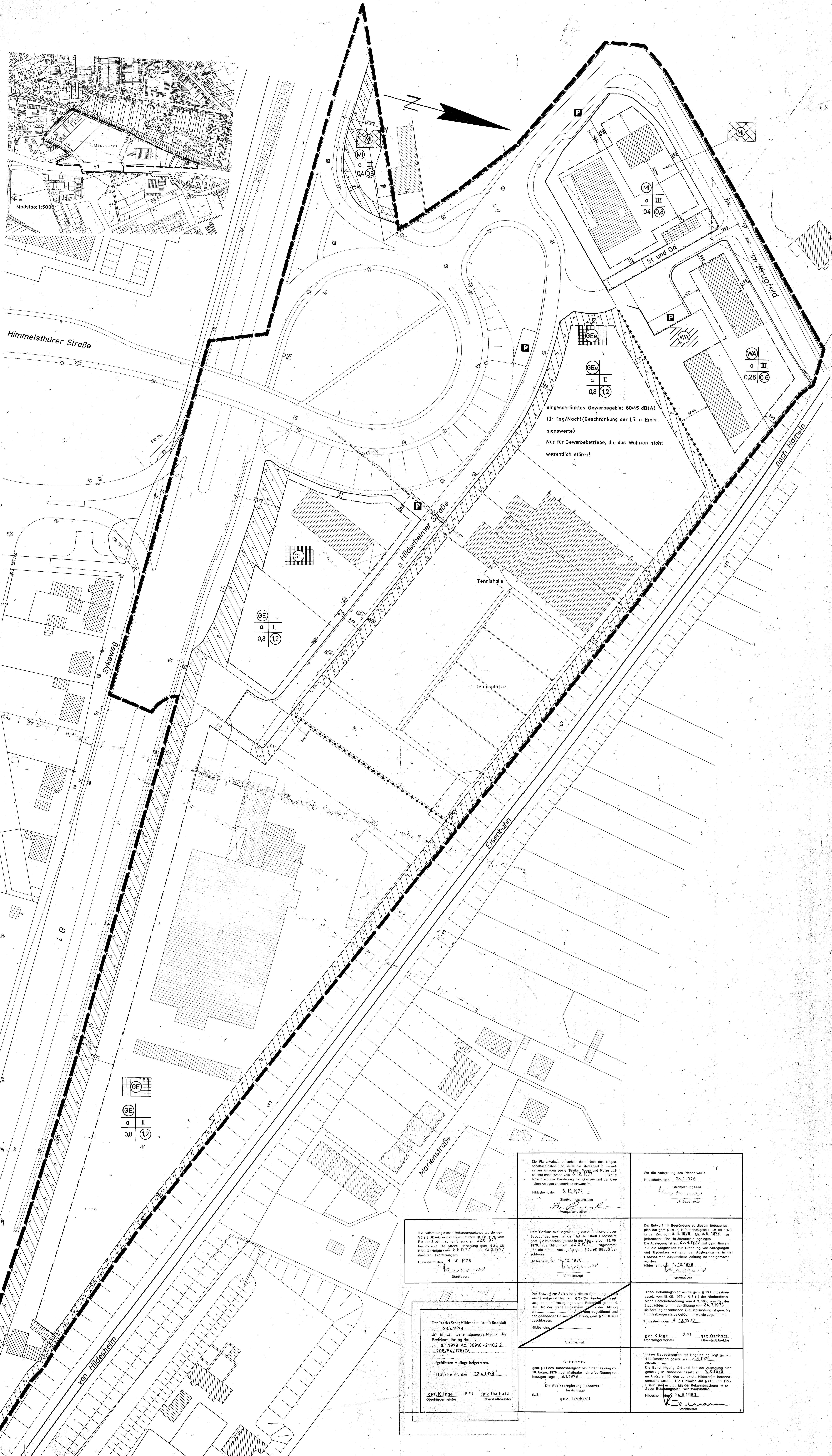


## Bestandsangaben



Hinweis! (Gewerbegebiet)

Falls hier Wohnungen gem. § 8 (3) Bau-NVO gebaut werden, sind durch entsprechende bauliche Schallschutzmaßnahmen die Lärmrichtwerte nach der TA-Lärm einzuhalten.



|   |  |
|---|--|
| <p>Die Planwirtschaft entspringt dem Inhalt des Lügen-schreibens und wird die Aufstellung sozial-schweren Kurses sowie Bräutigam und Pläne selbst nicht überlegt. <b>8.12.1977</b> ist die Hinsichtlich der Darstellung der Dorenen und die deutschen Anlagen periodisch einwirkend.</p> <p>Hinsuchen, den <b>8.12.1977</b></p>                     | <p>Für die Aufstellung des Planwirtschaft<br/>Hinsuchen, den <b>28.4.1978</b></p> <p>Stadtplanungsamt<br/>L. B. Stadtkor</p>   |
| <p>Stallbesitzer<br/>Verwaltungsamt</p> <p>Der Entwurf mit Begründung zu diesem Bebauungsplan hat der Stadt Stadtkor<br/>§ 2 Bundesbaugesetz der Planung vom 18.08.1976, in der Sitzung am <b>24.5.1977</b> - zugestimmt und die Öffnung: Aufstellung § 2 a (Bau) be-<br/>schlossen.</p> <p>Hinsuchen, den <b>4.10.1978</b></p>                     | <p>Der Entwurf mit Begründung zu diesem Bebauungs-<br/>plan hat am § 2 a (Bau) be-<br/>schlossen. In der Sitzung vom <b>5.6.1978</b> zu<br/>sachmännisch Einleit. (Bau) zugestimmt.<br/>Die Aufstellung ist am <b>26.4.1978</b> am dem Hinweis<br/>auf die Begründung der Aufstellung der<br/>Bau- und Bebauung während der Aufstellung ist in<br/>die Hinsuchen Aufstellung der Aufstellung zugestimmt<br/>ist. (Bau) am <b>4.10.1978</b></p> |
| <p>Stadtkor</p> <p>Der Entwurf zur Aufstellung dieses Bebauungs-<br/>plans wurde aufgrund der am § 2 a (Bau) be-<br/>schlossen. Aufstellung der Aufstellung am<br/>der Stadt Stadtkor. Die Aufstellung der<br/>auf der Aufstellung der Aufstellung am<br/>den geändert Entwurf der Aufstellung am § 2 a (Bau)<br/>beschlossen.</p> <p>Hinsuchen</p> | <p>Stadtkor</p> <p>Diese Bebauungsplan wurde am § 10 Bundesbaugesetz<br/>in der Sitzung vom <b>18.10.1976</b> § 1 a (Bau) be-<br/>schlossen. Aufstellung der Aufstellung am<br/>der Stadt Stadtkor in der Sitzung vom <b>24.5.1977</b>.<br/>Die Sitzung beschloss: Die Aufstellung ist am § 2<br/>Bundesbaugesetz bejahend, ihr wurde zugestimmt.</p> <p>Hinsuchen, den <b>4.10.1978</b></p>   |
| <p>Stadtkor</p> <p>Der Entwurf mit Begründung liegt gemäß<br/>§ 10 Bundesbaugesetz ab <b>8.6.1979</b><br/>Hinsuchen</p>   | <p>Stadtkor</p> <p>Die Aufstellung mit und Ziel der Aufstellung und<br/>gemäß § 10 Bundesbaugesetz am <b>8.6.1979</b>.<br/>Im Anbetracht für den Landkreis Hinsuchen be-<br/>günstigt worden. Die Hinsuchen auf § 14 und 15<br/>§ 10 Bundesbaugesetz ist die Aufstellung der<br/>der Aufstellung der Aufstellung bejahend.</p> <p>Hinsuchen, den <b>26.6.1980</b></p>  |
| <p>BEZUGSWEISE<br/>am § 11 des Bundesbaugesetzes in der Fassung vom<br/>18.08.1976, nach Maßgabe meines Verfügens vom<br/>heutigen Tage. <b>8.1.1979</b></p> <p>Die Bezirksregierung Hannover<br/>im Auftrag</p> <p>(L.S.) <b>Ge. Teckert</b></p>   | <p>(L.S.) <b>Ge. Kluge</b><br/>Gez. Kluge<br/>Gez. Kluge</p> <p>(L.S.) <b>Ge. Orschatz</b><br/>Gez. Orschatz<br/>Gez. Orschatz</p>   |