













Übersichtsplan zum Bebauungsplan HW 19 "Steinbergstraße"

	Urfassung v.16.08.1962		4. Änderung		8. Änderung
	1. Änderung sh. HW 118 v.01.03.1972		5. Änderung		9. Änderung
	2. Änderung sh. HW 154 v.08.11.1978		6. Änderung		10. Änderung
	3. Änderung		7. Änderung		11. Änderung