



Übersichtsplan zum Bebauungsplan HO 252


" Für das Gebiet südl. der B1 und östl. des Pulverweges "


 **Urfassung**
v.25.03.1987

 **Teilaufhebung**
v.05.07.2017

 **1. Änderung**

 **2. Änderung**

 **3. Änderung**

 **4. Änderung**