



über die Beseitigung des schienengleichen Bahnüberganges Goslarische Straße/Goslarische Landstraße, im Bereich von Goslarische Straße Nr. 26 u. 54 bis zum Kreuzungsbereich Senator-Braun-Allee/An der Ortsschlumpquelle und von verlängerter Brucknerstraße bis Goslarische Landstraße entlang der Bahnlinie nach Goslar und 1. Änderung des Bebauungsplanes Nr. 7 Goslarische Straße

Zeichenerklärung

Maßstab: 1:10.000

Orleansstraße

Eisenbahnbrücke
Fuß- und Radweg
wird unterführt

This detail shows a cross-section of the noise barrier and the adjacent planting strip. The noise barrier is depicted as a hatched area, and the planting strip is shown as a hatched area adjacent to it. The text 'Lärmschutzwand und Pflanzstreifen' is written across the diagram.

Einzelne Zugänge und Zufahrten sind erlaubt! Böschung und Pflanzstreifen

Goslarsche Landstraße






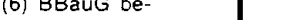
Pflanzstreifen

Senator - Braun-Allee

Böschung

An der

137-B
BLATT 2

<p>Die Planunterlagen enthalten den Inhalt des Liegenschaftskatasters und zwar die stadtbezugsbezogenen Anlagen sowie Straßen, Wege und Plätze vollständig nach (Stand vom 10.10.1977) () Sie ist hinsichtlich der Darstellung in Grenzen und der tatsächlichen Anlagen Gegenstand der öffentlichen Auslegung.</p> <p>Hidexheim, den 10.10.1978</p> <p>Stadtschreiber  L. Baudouin Stadtbaurat</p>	<p>Die Aufstellung dieses Bebauungsplans wurde gem. § 2 (2) i.BBauG in der Fassung vom 23.06.1976, vom Rat der Stadt in seiner Sitzung am 15.9.1978, beschlossen. Die öffentliche Auslegung des Bebauungsplans, die der Öffentlichkeit am 15.9.1978 bis 23.9.1978 und öffentlich bis 24.10.1978</p> <p>Hidexheim, den 24.10.1978  Hans Kienast Stadtbaurat</p>	<p>Der Entwurf mit Begründung zur Aufstellung dieses Bebauungsplans hat der Rat der Stadt Hidexheim gem. § 9 Bundesbaugesetz in der Fassung vom 18.06.1976, in der Fassung am 15.9.1978, beschlossen und die öffentliche Auslegung gem. § 2 (4) i.BBauG bis 23.9.1978 und öffentlich bis 24.10.1978</p> <p>Hidexheim, den 24.10.1978  Hans Kienast Stadtbaurat</p>
<p>Der Entwurf zur Aufstellung dieses Bebauungsplans wurde aufgrund der gem. § 2 (4) Bundesbaugesetz 18.06.1976, in der Fassung vom 15.9.1978, öffentlich ausgestellt. Die öffentliche Auslegung ist am 15.9.1978 bis 23.9.1978 und öffentlich bis 24.10.1978</p> <p>Hidexheim, den 24.10.1978  Hans Kienast Stadtschreiber</p>	<p>Der Entwurf mit Begründung zu diesem Bebauungsplan hat der Rat der Stadt Hidexheim gem. § 9 Bundesbaugesetz 18.06.1976, in der Fassung vom 15.9.1978, beschlossen und die öffentliche Auslegung gem. § 2 (4) i.BBauG bis 23.9.1978 und öffentlich bis 24.10.1978</p> <p>Hidexheim, den 24.10.1978  Hans Kienast Stadtbaurat</p>	<p>Der Entwurf mit Begründung zu diesem Bebauungsplan hat gem. § 2 (4) Bundesbaugesetz, am 18.06.1976, in der Fassung vom 15.9.1978, beschlossen und die öffentliche Auslegung gem. § 2 (4) i.BBauG bis 23.9.1978 und öffentlich bis 24.10.1978</p> <p>Hidexheim, den 24.10.1978  Hans Kienast Stadtschreiber</p>