











| | | | |
|---|--|---|-------------------------------------|
|  | Umgrenzung von Flächen für Mähdreschen zum Schutz vor Pflügen und zur Entwicklung der Landschaft |  | Angrößen von Bäumen |
|  | Umgrenzung von Flächen zum Anpflanzen von Bäumen und Sträuchern |  | Schätzung von Bäumen |
|  | Umgrenzung von Flächen mit Bindungen für Bepflanzungen und für die Schätzung von Bäumen, Sträuchern und Gesträuchern |  | |
|  | Umgrenzung von Schutzgebieten und Schutzgebieten im Sinne des Naturschutzes |  | Halbendern |
|  | Umgrenzung von Schutzgebieten und Schutzgebieten im Sinne des Naturschutzes |  | Geschätzte Landschafts- zustände |

ÜBERSICHTSPLAN M. 1:5000