











# Übersichtsplan zum Bebauungsplan HO 31 "Gr.Saatner/Südseite"

	Urfassung <b>wird durch 1.Ä.aufgehoben</b> v.05.09.1963		4. Änderung
	1. Änderung <b>sh. HO 147,1.Ä.</b> v.03.03.1982		5. Änderung
	2. Änderung		6. Änderung
	3. Änderung		7. Änderung