










Übersichtsplan zum Bebauungsplan HM 167 "Für das Gebiet Carl-Peters-Str, Hannoversche Str. und Speicherstr."

	Urfassung 15.10.1986		3. Änderung 06.03.2002 sh. HM 24 A		6. Änderung
	1. Änderung 17.02.1988		4. Änderung		7. Änderung
	2. Änderung 03.05.1989		5. Änderung		8. Änderung